








[illegible]

	P-1 -PRZEPŁOWNIA ŚCIEKÓW
	K-Z -KOMORA ZASUW
	PCV dn 200 -KANAL SANITARNY
	S-1,K-1 STUDZIENKI SYSTEMOWE
	PE dn 110 -WODOCIĄG
	RURY OCHRONNE
	PE dn 90 -RUROCIĄG TŁOCZNY
	OGRÓZENIE PRZEPŁOWNI w tym FURTKA 1,0M

Obręb: [0002] Gniewczyzna Łancucka, Gmina: [181408\_2] Trzyczna pow.przeworski,  
woj. podkarpackie  
układ wsp. płaskich: PL-2000 strefa 8; układ wys.: PL-EVRF2007-NH

Mapę sporządzono na podstawie mapy zasadniczej oraz pomiaru uzupełniającego w terenie. W oznaczonym zakresie nie badano obciążeń służebnościami gruntowymi. Nie wyklucza się istnienia w terenie innych nie wykazanych urządzeń podziemnych, które nie były zgłoszone do inwentaryzacji".

Granice na niniejszej mapie są zgodne z aktualną mapą ewidencji gruntów i budynków.

ID: GG.6640.300 2025  
Trváca22.05.2025r.

Geodeta Uprawniony  
inż. Wiesław Tolpa  
nr upr. 20408 (1,2)

**Wiesław Tolpa**

Elektronicznie  
podpisany przez  
Wiesław Robert  
Tolpa

Data: 2025.06.17  
08:58:49 +02'00'

GeoCLARUS Wiesław Tolpa Usługi Geodezyjne i Klastyfikacja Gruntów

Trzynicza 265 37-204 Trzynicza  
NIP: 8161428701 REGON: 382917567

Jestem świadomy odpowiedzialności karnej za złożenie fałszywych oświadczeń. Oświadczam, że  
operat techniczny zawierający rezultaty prac geodezyjnych w wyniku których powstał niniejszy  
dokument uzyskał pozytywny wynik weryfikacji

Identyfikator zgłoszenia pracy geodezyjnej:	GG.6640.300.2025
Organ służby geodezyjnej, który otrzymał zgłoszenie:	STAROSTA PRZEWORSKI Powiatowy Ośrodek Dokumentacji Geodezyjnej i Kartograficznej w Przeworsku
Nr oraz data sporządzenia dokumentu zawierającego wynik pozytywnej weryfikacji	GG.6640.300.2025_18786 09.06.2025r.
Imię i nazwisko oraz nr uprawnień zawodowych kierownika prac:	inż. Wiesław Tojpa nr upr. 20408 (1,2)